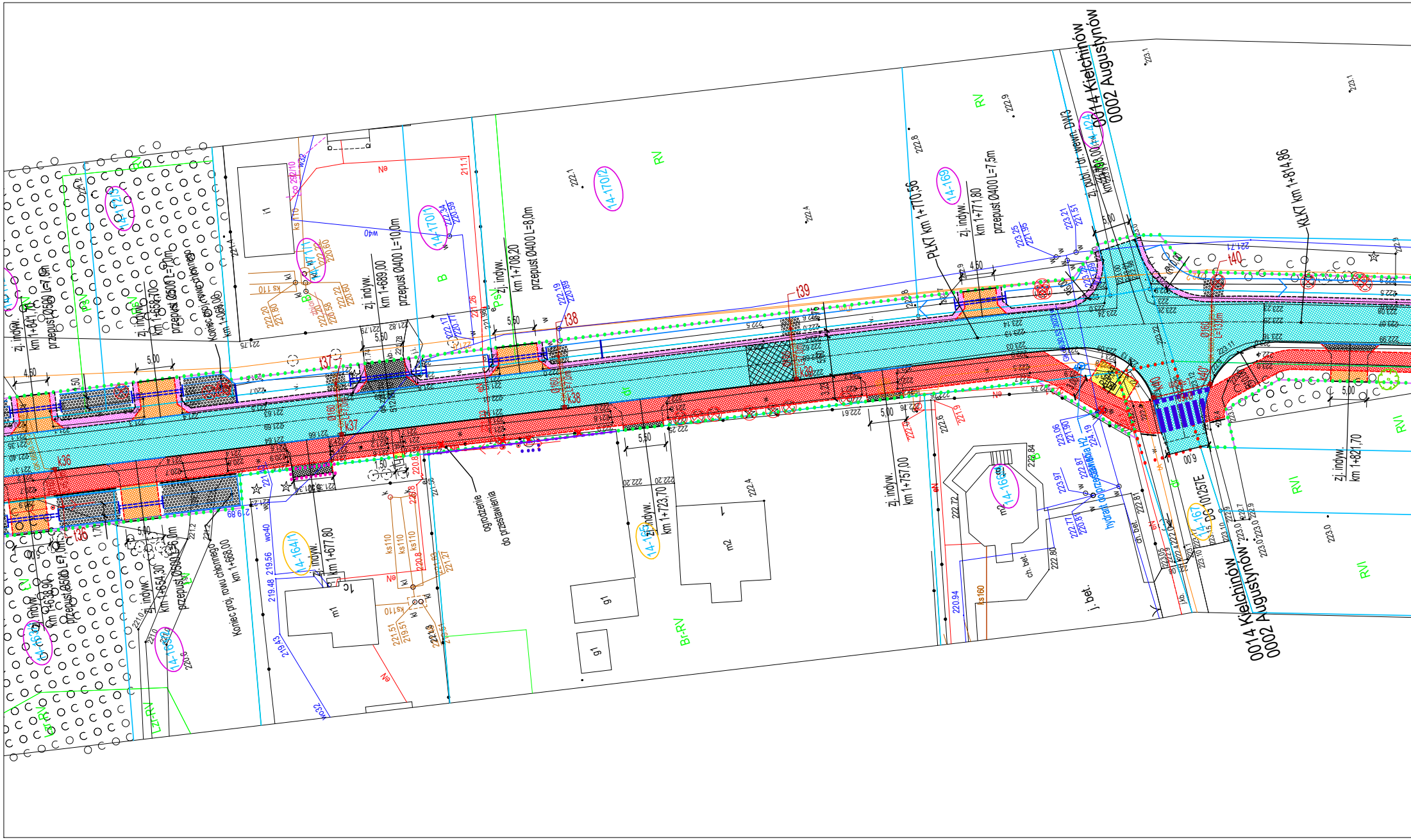
0014 Kielchinów
0002 Augustynów
0014 Kielchinów
0002 Augustynów
PLK7 km 1+770,56
KLK7 km 1+814,86
zj. indyw. km 1+771,80
przepust Ø400 L=7,5m
zj. indyw. km 1+708,20
przepust Ø400 L=8,0m
zj. indyw. km 1+689,00
przepust Ø400 L=10,0m
zj. indyw. km 1+757,00
zj. indyw. km 1+723,70
zj. indyw. km 1+677,80
zj. indyw. km 1+821,70
zj. indyw. km 1+641,70
przepust Ø500 L=7,5m
zj. indyw. km 1+638,90
przepust Ø500 L=7,0m
zj. indyw. km 1+658,70
przepust Ø500 L=7,0m
zj. indyw. km 1+654,30
przepust Ø500 L=6,0m
Koniec proj. rowu chłonnego km 1+668,00
Koniec proj. rowu chłonnego km 1+668,00
ogrodzenie do przestawienia
zj. publ. / dr. wewn. DW3
DG 101257E
hydrant do przestawienia H2
14-170/2
14-170/1
14-169
14-168
14-167
14-165
14-164/1
14-172/5
t36
t37
t38
t39
t40
k36
k37
k38
RV
RVI
B
PsV
Br-RV
LzV
m1
m2
g1
i1
j. bet.
ch. bet.
4,50
5,00
5,50
1,50

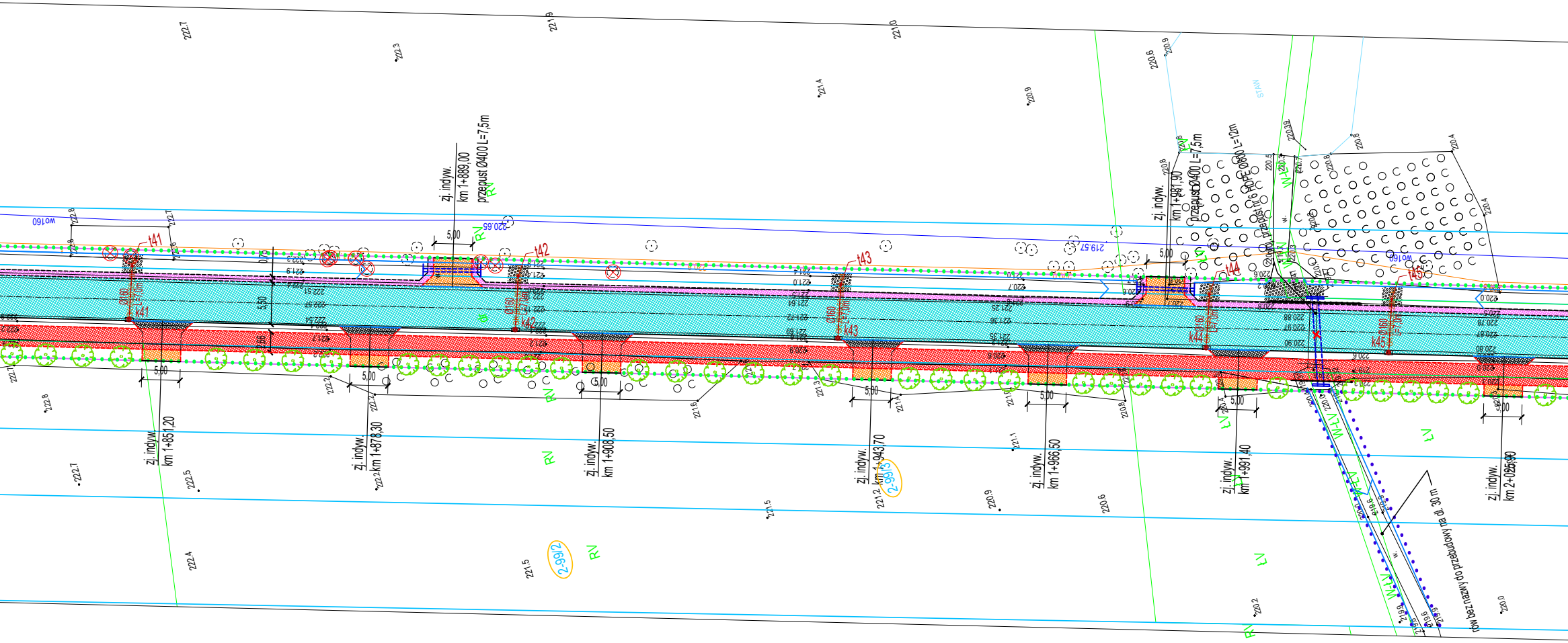
zj. indyw.
km 1+889,00
przepust Ø400 L=7,5m
zj. indyw.
km 1+981,90
przepust Ø400 L=7,5m
przepust nr 6 HDPE Ø800 L=12m
zj. indyw.
km 1+851,20
zj. indyw.
km 1+878,30
zj. indyw.
km 1+908,50
zj. indyw.
km 1+943,70
zj. indyw.
km 1+966,50
zj. indyw.
km 1+991,40
zj. indyw.
km 2+025,90
rów bez nazwy do przebudowy na dł. 30 m
2-99/2
2-99/3
t41
k41
t42
k42
t43
k43
t44
k44
t45
k45
Ø160 L=7,0m
wo160
STAW
RV
LV
W-ŁV
5,00
5,50
0,75
220.65
219.57
222.7
222.3
221.9
221.4
221.0
220.9
220.6
220.4
222.8
222.5
222.4
221.5
221.1
220.2
220.0

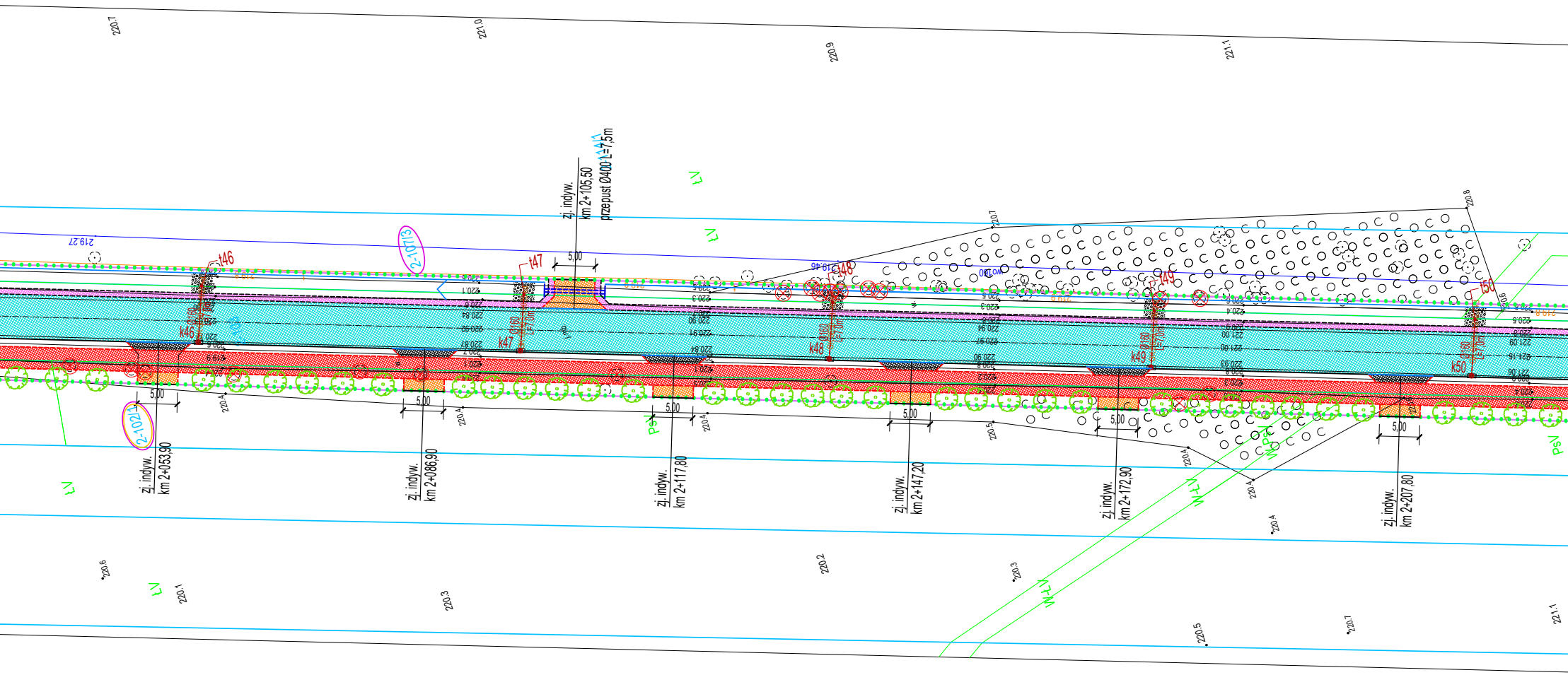
220.7
221.0
220.9
221.1
zj. indyw.
km 2+105,50
przepust Ø400 L=7,5m
14|1
tV
219.27
2-107|3
t46
t47
5,00
t48
219.46
wo160
t49
t50
220.8
220.6
220.1
220.6
220.84
220.92
220.87
220.7
220.1
220.5
220.3
220.90
220.91
220.84
220.5
220.3
220.8
220.94
220.97
220.90
220.8
220.2
220.6
220.4
220.9
221.00
221.00
220.93
220.8
220.3
220.5
220.6
221.09
221.15
221.06
220.4
219.9
Ø160
L=7,0m
k46
k47
k48
k49
k50
2-102|1
5,00
220.4
zj. indyw.
km 2+053,90
zj. indyw.
km 2+086,90
PsV
zj. indyw.
km 2+117,80
zj. indyw.
km 2+147,20
220.5
zj. indyw.
km 2+172,90
220.4
WPsV
WtV
zj. indyw.
km 2+207,80
220.6
220.1
220.3
220.2
220.3
220.5
220.7
221.1

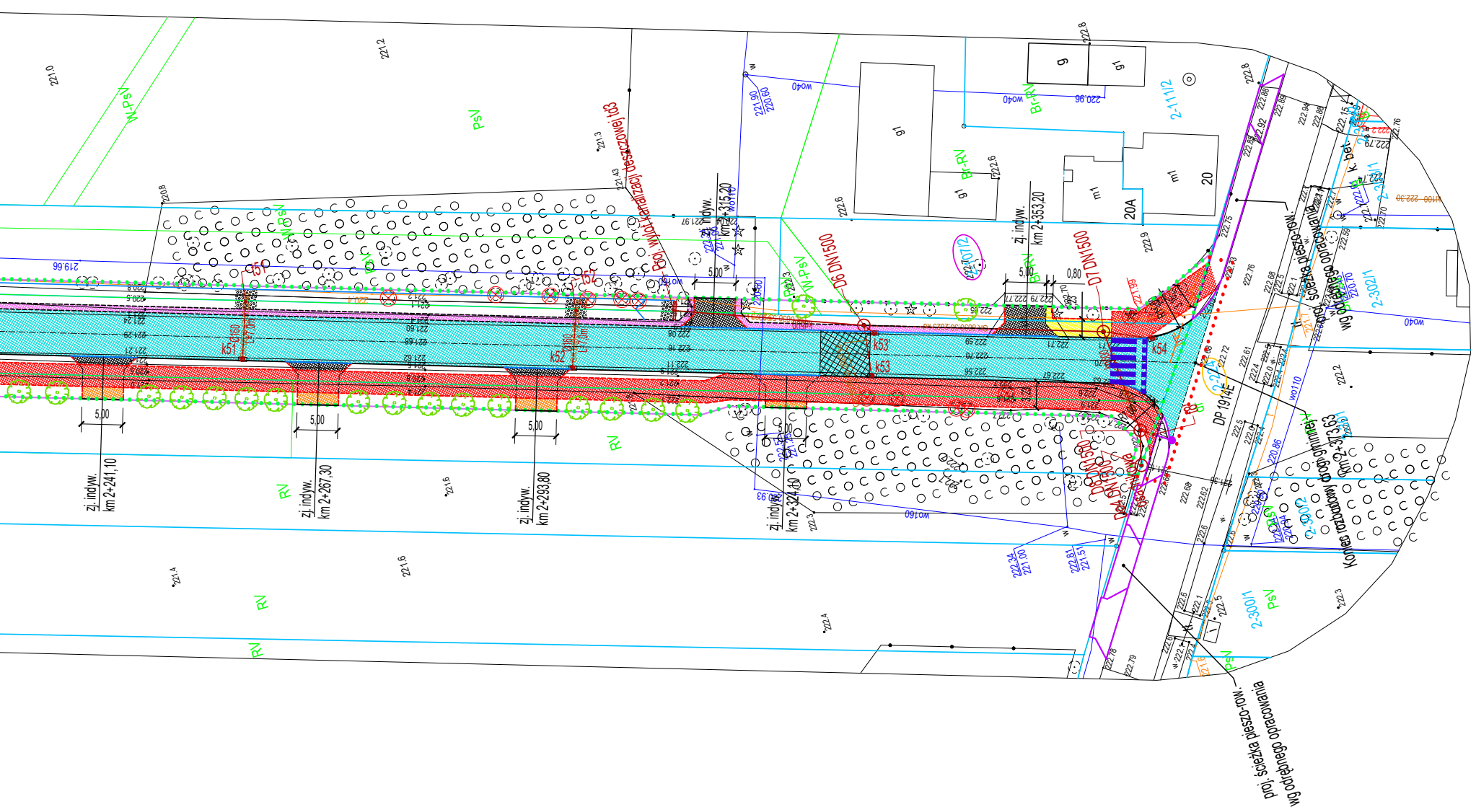
Proj. wylot kanalizacji deszczowej td3
zj. indyw. km 2+241,10
zj. indyw. km 2+267,30
zj. indyw. km 2+293,80
zj. indyw. km 2+315,20
zj. indyw. km 2+324,10
zj. indyw. km 2+353,20
5,00
0,80
k52
k53
k53'
k54
D6 DN1500
D7 DN1500
D8 DN1500
D4 DN1500
DP 1914E
2-111/2
2-302/1
2-300/1
2-300/2
2-224
2-107/2
20
20A
g
g1
m1
W-PsV
PsV
RV
Br-RV
wo40
wo110
wo160
k. bet.
proj. ścieżka pieszo-row. wg odrębnego opracowania
Koniec rozbudowy drogi gminnej km 2+373,63
proj. ścieżka pieszo-row. wg odrębnego opracowania

Legenda:

- 🟦 - proj. jezdnia - nawierzchnia bitumiczna
- 🟥 - proj. ścieżka pieszo-rowerowa - nawierzchnia bitumiczna
- 🟨 - proj. chodnik - nawierzchnia z kostki brukowej szarej
- ▩ - proj. zjazdy - nawierzchnia z kostki brukowej grafitowej
- 🟧 - proj. zjazdy - nawierzchnia z destruktu bitumicznego
- 🟩 - proj. zatoka autobusowa - nawierzchnia z kostki kamiennej
- 🟪 - proj. pobocze drogi - nawierzchnia z destruktu bitumicznego
- ▩ - proj. próg płytowy o nawierzchni bitumicznej
- ▩ - proj. umocnienie skarp/dna rowu płytami ażurowymi
- — - proj. krawężnik bet. 15x30
- — - proj. krawężnik bet. 15x22
- - - - - proj. obrzeże bet. 8x30
- - - - - proj. krawędź jezdni/ pobocza
- — - proj. płyta ostrzegawcza z wypustkami 35x35cm
- - - - - proj. rów przydrożny
- ▭ - proj. tunel rozsączający 0,76x1,30x2,30 m
- — - przegroda szczelna w rowie
- - - - - proj. przepusty ze ścianką czołową
- — - proj. oznakowanie poziome i urządzenia BRD (wg odrębnego opracowania)
- ✕ - elementy przeznaczone do likwidacji
- ⊗ - drzewa przeznaczone do wycinki
- ○ - proj. nasadzenia kompensacyjne
- — - balustrada U-11a
- — - bariera stalowa energochłonna
- — - proj. lokalizacja ogrodzenia (po przestawieniu)
- = = - proj. rura osłonowa dwudzielna
- — - istn. granice nieruchomości
- — - proj. linie podziału nieruchomości
- ••••• - linie rozgraniczające drogi gminnej
- ••••• - linia określająca ograniczenie w korzystaniu z nieruchomości dla realizacji obowiązku budowy lub przebudowy sieci uzbrojenia terenu
- ••••• - linia określająca ograniczenie w korzystaniu z nieruchomości dla realizacji obowiązku budowy lub przebudowy zjazdów
- ••••• - linia określająca ograniczenie w korzystaniu z nieruchomości dla realizacji obowiązku budowy lub przebudowy urządzeń wodnych
- ••••• - linia określająca ograniczenie w korzystaniu z nieruchomości dla realizacji obowiązku budowy lub przebudowy innych dróg publicznych
- XXX - oznaczenie numerów ewidencyjnych działek, przeznaczonych do przejęcia pod pas drogowy drogi gminnej (w części lub w całości)
- XXX - oznaczenie numerów ewidencyjnych działek, objętych obowiązkami o których mowa w art 11f ust. 1 pkt. 8 ustawy ZRID

Nazwa obiektu budowlanego:
Rozbudowa drogi gminnej nr 101261E (Kielchinów - Augustynów)

Rys. nr 1.3

PROJEKT ZAGOSPODAROWANIA TERENU

Skala 1:500

| Specjalność: | Funkcja: | Imię i nazwisko: | Nr uprawnień: | Podpis: |
|---|---|---|---|---|
| Inżynieryjna - drogowa | Projektant | mgr inż. Kazimierz Mamos | GP.IV.7342/40/94 | |
| | | | | |
| | | | | |
| | | | | |

Data opracowania: 04.2023r.